

carrovelismo >>> TERMALISMO Y BIENESTAR >>>>
 turismo religioso <<< TREKKING <<< turismo cultural
 4x4 <<< MOUNTAIN BIKE <<< golf

Atractivos+
 TURISMO ACTIVO

EXPE
 RIEN
 CIAS

100%
 NATURALEZA


carrovelismo >>> TERMALISMO Y BIENESTAR >>>>
 turismo religioso >>> turismo cultural <<< VUELO LIBRE
 4x4 <<< MOUNTAIN BIKE <<< golf <<< ENERGIA PURA



A R G E N T I N A



provincia que late



GOBIERNO DE
LA RIOJA





A R G E N T I N A



provincia que late

Desde paredones rojizos que se levantan detonando una inmensa majestuosidad; pasando por sitios cargados de historia y cultura, por senderos que enmarcan paisajes inigualables; festividades que invitan al viajero a ser parte de ellas; las comidas típicas que inundan cada uno de los paladares con el toque mágico de nuestros vinos en su más amplia variedad destacando nuestro Torrontés; y una variada gama de colores y lugares inmensamente maravillosos, la provincia de La Rioja te invita a ser parte de su cultura, de su historia, de sus tradiciones y de sus paisajes.



GEOGRAFÍA <<

La provincia de La Rioja está ubicada en el centro - oeste del país, limitando al norte con Catamarca, al este con Córdoba, al sur con San Luis, al oeste con San Juan y al noroeste con Chile, cuyo límite está determinado por la divisoria de aguas de la cordillera de los Andes.

Posee una población total de 388.386 habitantes y una superficie de 89.680 km².

Esta compuesta por 18 departamentos, cada uno con un atractivo particular.

En La Rioja predomina un relieve montañoso de escasa vegetación sin la presencia de un curso de agua permanente. Es una provincia continental, ya que se encuentra lejos de los océanos Atlántico y Pacífico.

CLIMA >>

El clima de la provincia presenta características propias de un clima continental. Los inviernos son suaves, secos y cortos, con temperaturas medias por encima de los 10 °C y escasas lluvias.

Los veranos son extremadamente cálidos y lluviosos con temperaturas máximas promedio de 36 °C (a veces máximas absolutas de 48 °C) y mínimas promedio de 25 °C.

El viento característico de la zona es el viento Zonda, seco y caliente que corre especialmente en primavera.



>> MÁS INFORMACIÓN

Secretaría de Turismo La Rioja :

Av. Ortíz de Ocampo esq. Av. Félix de la Colina

(informes) tel. + 54 0380 4426345 /

(área técnica) +54 0380 4426384

Buenos Aires: Casa de La Rioja / Av. Callao 745 // Capital Federal

/ 54 + 11 4813-3417/18/19 // 48151929

E-mail: turismocasadelarioja@gmail.com

Córdoba: Gral. Simón Bolívar 454 /

1° Piso tel. 54+ 0351-4227587 / turismolarioja_cba@hotmail.com

DISTANCIAS

- >> INTERDEPARTAMENTALES
- >> DESDE LA CIUDAD CAPITAL LA RIOJA A LAS CAPITALES DEL RESTO DE LAS PROVINCIAS
- >> INTERNACIONALES

TRANSPORTES <<

DISTANCIAS INTERPROVINCIALES

CIUDAD DE BUENOS AIRES	1.167 km.
CÓRDOBA	460 km.
CORRIENTES	1.204 km.
FORMOSA	1.476 km.
MENDOZA	708 km.
NEUQUÉN	1.435 km.
PARANÁ	872 km.
POSADAS	1.530 km.
RAWSON	2.181 km.
RESISTENCIA	1.176 km.
RÍO GALLEGOS	3.363 km.

SALTA	704 km.
SAN F. DEL V. DE CATAMARCA	154 km.
SAN JUAN	515 km.
SAN LUIS	912 km.
SAN MIGUEL DE TUCUMÁN	388 km.
SAN SALVADOR DE JUJUY	798 km.
SANTA FE	804 km.
SANTA ROSA	1.054 km.
SANTIAGO DEL ESTERO	384 km.
USHUAIA	3.917 km.
VIEDMA	1.870 km.

DISTANCIAS INTERNACIONALES

CHILE	1228 km.
PARAGUAY	1068 km.
URUGUAY	1470 km.
BRASIL	2280 km.
BOLIVIA	1496 km.

TRANSPORTE AEREO CIUDAD CAPITAL

[AEROPUERTO "CAPITAN VICENTE ALMANDOS ALMONACID"]

Se encuentra ubicado en la ciudad Capital, en la Provincia de La Rioja.

Fue bautizado en honor de Vicente Almandos Almonacid, pionero de la aviación en Argentina.

Dirección: Ruta Provincial N° 5 Km. 7

Teléfono: (0380) 4461919 – 4462160

Elevación: 498 m // **Código:** IRJ

Categoría de Referencia OACI: 4C

Categoría de Sanidad: 2

Horario de Operación: 7:00 a 21:00 hs.

Aeropuerto de Cabotaje

Pista: 03/21 2860 m x 30 m. Asfalto

Superficie: 189 hectáreas // **Aeroestación:** 890 m2

[AEROLÍNEAS ARGENTINAS S.A.]

Agente de Ventas // Dirección: Belgrano 63 - La Rioja

Tel. 0380 - 4426307 Call Center 0810 – 222 - VOLAR (86527)

Atención diariamente las 24 hs. Fax 0380 - 4463680

Atención Lun. a Vie. de 8:00 a 13:00 hs. - 17:30 a 20:30 hs.

Sáb. de 8:30 a 12:30 hs. // www.aerolineas.com.ar

CONTRATE SERVICIOS AUTORIZADOS

POR LA SECRETARÍA DE TURISMO DE LA PROVINCIA DE LA RIOJA.

DISTANCIAS // INTERDEPARTAMENTALES

CAPITAL	CAPITAL																
SANAGASTA	29 km	SANAGASTA															
AMINGA	85 km	58 km	AMINGA														
AIMOGASTA	130 km	98 km	35 km	AIMOGASTA													
LOS SAUCES	160 km	145 km	86 km	51 km	LOS SAUCES												
FAMATINA	225 km	249 km	190 km	155 km	90 km	FAMATINA											
CHILECITO	192 km	230 km	200 km	165 km	110 km	32 km	CHILECITO										
PATQUIA	72 km	102 km	158 km	177 km	240 km	180 km	128 km	PATQUIA									
VILLA UNIÓN	271 km	303 km	310 km	275 km	224 km	142 km	110 km	201 km	VILLA UNIÓN								
VILLA CASTELLI	307 km	338 km	345 km	310 km	259 km	177 km	145 km	236 km	34 km	VILLA CASTELLI							
VINCHINA	340 km	372 km	379 km	344 km	332 km	211 km	175 km	270 km	69 km	34 km	VINCHINA						
TAMA	140 km	178 km	234 km	256 km	317 km	236 km	204 km	76 km	277 km	312 km	346 km	TAMA					
CHAMICAL	141 km	169 km	225 km	244 km	308 km	227 km	195 km	67 km	268 km	303 km	336 km	75 km	CHAMICAL				
OLTA	171 km	200 km	256 km	275 km	342 km	258 km	226 km	98 km	299 km	334 km	367 km	106 km	32 km	OLTA			
MALANZÁN	184 km	213 km	269 km	288 km	251 km	271 km	239 km	111 km	312 km	347 km	380 km	47 km	99 km	68 km	MALANZÁN		
MILAGRO	233 km	263 km	319 km	338 km	389 km	321 km	289 km	161 km	362 km	397 km	429 km	102 km	69 km	63 km	81 km	MILAGRO	
ULAPES	282 km	311 km	367 km	386 km	467 km	369 km	337 km	209 km	410 km	445 km	499 km	150 km	142 km	111 km	141 km	73 km	ULAPES
CHEPES	239 km	270 km	326 km	345 km	409 km	328 km	296 km	168 km	369 km	404 km	436 km	126 km	144 km	113 km	79 km	82 km	62 km

TRANSPORTES DE CORTA, MEDIA Y LARGA DISTANCIA

[INFORMES TERMINAL DE OMNIBUS LA RIOJA]

Av. Ortiz de Ocampo y Av. Félix de la Colina

INFORMES: 0380 - 4425453

SUBSECRETARIA DE TRANSPORTE: 0380 – 4468461

DIRECCION DE TRANSPORTE: 0380 – 4439305

DIRECCION GRAL DE TRANSITO: 0380 - 4468467

TRANSPORTE INTERPROVINCIAL:

[TERMINAL DE COMBIS LA RIOJA]

Tel. 0380 – 4468562

Dirección: Calle Artigas N° 700



INFO MAPA

PROVINCIAL



REFERENCIAS

- LIMITE INTERNACIONAL
- LIMITE PROVINCIAL
- CAMINO DE TIERRA
- CAMINO CONSOLIDADO
- RUTAS DE ACCESO
- RUTA NACIONAL
- RUTA PROVINCIAL
- LIMITE DEPARTAMENTAL





CORREDOR DE LA PRODUCCIÓN



CORREDOR DE LA COSTA



CORREDOR DE LOS LLANOS



CORREDOR RUTA 40



CORREDOR DEL BERMEJO



CINCO CAMINOS

PARA TRANSITAR
EN UN SOLO LUGAR

Cuando hablamos de la provincia de La Rioja, no solamente hablamos de comidas típicas, paisajes inigualables y una amplia gama de actividades para realizar. La Rioja es historia, es cultura, es un pueblo lleno de gente cálida y hospitalaria. Cada rincón de la provincia ofrece para aquel que desea visitarla, un abanico de atractivos turísticos en cada punto cardinal, desde la mítica Ruta 40, el emblemático Parque Nacional Talampaya, el Pucara de Hualco, Quebrada de los Cóndores, el Cable Carril, entre otros.

Haciendo un recorrido por los 5 corredores que caracterizan a La Rioja, los cuales permiten al viajero un mejor desplazamiento dentro de nuestra provincia, podemos apreciar los increíbles IMPERDIBLES que posee nuestra tierra y la infinidad de actividades que ofrece cada lugar.

INFO MAPA >>

CORREDORES TURÍSTICOS

CORREDOR DEL BERMEJO

La Rioja // Patquía // El Chiflón // Talampaya // Pagancillo // Villa Unión // Villa Castellí // Vinchina // Cuesta de la Troya Jagüé // Quebrada del Peñón // Laguna Brava // Paso Pirca Negras // Chile

CORREDOR DE LA COSTA

La Rioja // Dique Los Sauces // Sanagasta // Cuesta de Huaco // Las Peñas // Agua Blanca // Pinchas // Chuquí // Aminga // Anillaco // Los Molinos // Anjullón // San Pedro // Aimogasta // Salicas

CORREDOR RUTA 40

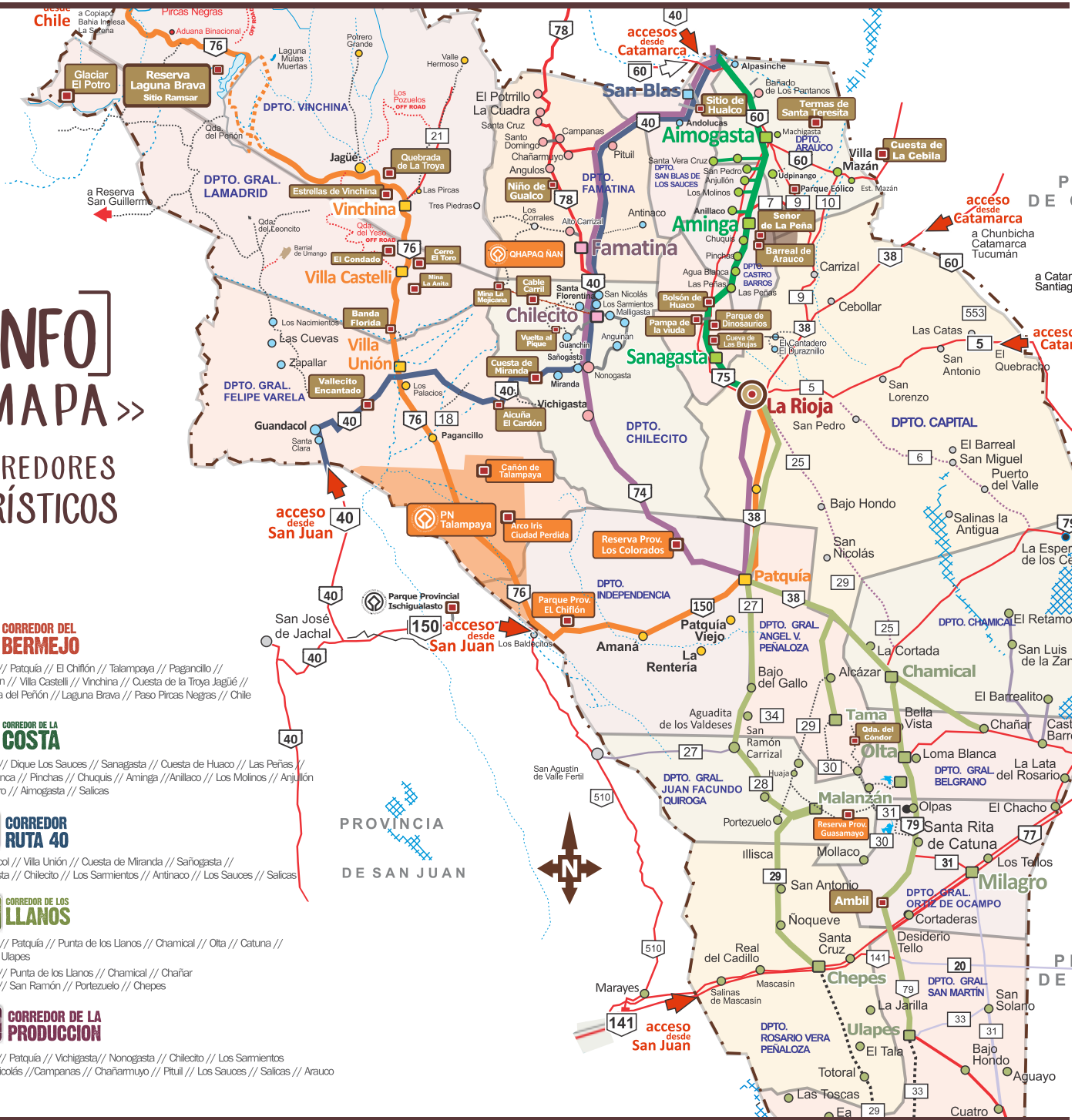
Guandacol // Villa Unión // Cuesta de Miranda // Sañogasta // Nonogasta // Chilecito // Los Sarmientos // Antinaco // Los Sauces // Salicas

CORREDOR DE LOS LLANOS

La Rioja // Patquía // Punta de los Llanos // Chemical // Ota // Catuna // Ambil // Ulapes
Patquía // Punta de los Llanos // Chemical // Chañar
Patquía // San Ramón // Portezuelo // Chepes

CORREDOR DE LA PRODUCCION

La Rioja // Patquía // Vichigasta // Nonogasta // Chilecito // Los Sarmientos // San Nicolás // Campanas // Chañarmuño // Pitull // Los Sauces // Salicas // Arauco



CORREDOR DE LA COSTA

Integrado por pequeños pueblos al pie de la montaña que mantienen casi intacta su arquitectura antigua, sus tradiciones, que guardan historia, con productos regionales y confituras de sabores únicos, representan en su conjunto uno de los recorridos más pintorescos de la provincia.

Comprende las localidades de Capital, Dique de los Sauces, Sanagasta, Cuesta de Huaco, Las Peñas, Agua Blanca, Pinchas, Chuquis, Aminga, Anillaco, Los Molinos, Anjullon, San Pedro, Aimogasta, Salicas.

PARQUE DE LOS DINOSAURIOS



Parque Geológico ubicado en el Departamento Sanagasta, único en el mundo por su descubrimiento de nidadas de huevos de dinosaurios que datan entre 65 y 95 millones de años.

En él se pueden dimensionar tiempos pasados y apreciar las replicas de dinosaurios apostadas en la inmensidad del valle.



TINKUNACO



Es la mayor celebración religiosa que conjuga tradición, corazón, respeto y agradecimiento a las plegarias recibidas por parte del Santo Patrono San Nicolás. Es el encuentro de Dios con el pueblo que se lleva a cabo cada 31 de diciembre cuando las campanas tocan las 12.

Festividad riojana tan ansiada por los lugareños, donde no puede faltar el agua, harina y albahaca. El espíritu Chayero se adueña de febrero con la música y la danza y se brinda tributo a la hermosa leyenda india de desamor de la Niña Chaya y el Pujllay.

Desde topamientos barriales, hasta el gran evento que se lleva a cabo durante 4 días en el autódromo de la provincia, La Rioja ofrece durante todo el mes de febrero ser parte de tan hermoso encuentro de familia, amistad y tradición.



EL PRIVILEGIO DE VOLAR

Los apasionados de la diversión, de la adrenalina, de la entrega, de la libertad y de los vuelos en parapente encuentran en la provincia de La Rioja, en el departamento de Famatina, Sanagasta, Capital y Arauco, el escenario perfecto para aventurarse en esta mágica experiencia.

CORREDOR DE LA PRODUCCIÓN

Este recorrido nos conduce al valle más rico en producción agrícola de la provincia, donde parece que el tiempo se detuvo para conservar la belleza y la simpleza de la vida, donde el cultivo de la vid, es uno de los principales ejes del desarrollo económico de los poblados y ciudades que lo integran. Estos valles producen vinos que han sido premiados internacionalmente. Es una amplia región productiva, con grandes viñedos, olivos, nogales y diferentes variedades de frutales.

Comprende las localidades de Capital, Vichigasta, Nonogasta, Chilecito, Los Sarmientos, San Nicolás, Campanas, Chañarmuyo, Pituil, Los Sauces, Salicas, Arauco.

EL TORRONTÉS RIOJANO

La cepa originaria de la provincia es un orgullo nacional y se cuele en las comidas y los dulces para satisfacer los paladares de los viajeros brindando sabores inigualables. Probar el vino acompañado de las exquisitas producciones regionales en el mismo lugar donde se cosechan es un privilegio para aquel que visita nuestra provincia. Entre viñedos y olivos se encuentra el placer de conocer los sabores riojanos.

La construcción de esta obra nos brinda fabulosos escenarios naturales y la posibilidad de contemplar la inmensa labor del hombre. Esta pieza de ingeniería fue declarada Monumento Histórico Nacional y alberga en sus 9 estaciones un museo del Cable Carril. Al llegar a la última estación "La Mejicana" se puede apreciar la belleza en su máximo esplendor.

CABLE CARRIL CHILECITO

DPTO. CHILECITO




ARGENTINA



provincia que late



SALINA LA ANTIGUA
[DPTO. CHAMICAL]




CERRO EL ELEFANTE
[DPTO. FACUNDO QUIROGA]

CORREDOR DE LOS LLANOS

El sur de La Rioja fue cuna del Federalismo Nacional y recorrer los lugares donde vivieron Facundo Quiroga y El Chacho Peñaloza, transporta a esa historia aun latente en los orgullosos relatos de algún habitante de la zona.

Comprende las localidades de Capital, Punta de los Llanos, Chamical, Olta, Catuna, Ambil, Ulapes, Patquia, Punta de los Llanos, Chamical, Chañar, Patquia, San Ramón, Portezuelo, Chepes.

ATILES// CASA VESTIGIO DE
ROSARIO VERA PEÑALOZA



Ubicada dentro de la Reserva Natural Sierra de los Quinteros, es uno de los sitios con mayor cantidad de ejemplares de cóndor Andino que surcan los cielos de Los Llanos. Es un lugar para poder escaparse de lo cotidiano y dejarse asombrar por los colores que se despliegan a lo largo del camino, que despiertan inimaginables sensaciones donde el viento acompaña cada paso y las nubes te abrazan.

QUEBRADA DE LOS CÓNDORES

DPTO. ANGEL V.
PEÑALOZA



CORREDOR DEL BERMEJO

Este particular trazado integra la Reserva Provincial El Chiflón, el Parque Nacional Talampaya y Reserva Laguna Brava; es un recorrido que se tiñe de múltiples colores y nos muestra a la naturaleza indómita de La Rioja en su máximo esplendor.

Comprende las localidades de Capital, Patquia, El Chiflón, Talampaya, Pagancillo, Villa Unión, Villa Castelli, Vinchina, Cuesta de Troya, Jague, Quebrada del Peñón, Laguna Brava.



CRÁTER CORONA DEL INCA DEPTO. VINCHINA

Un Cráter volcánico ubicado en el corazón de la Cordillera de los Andes a 5.500 metros sobre el nivel del mar, es considerado el lago más alto del planeta, apto para navegar en canoa y bucear, y que permite al turista sentirse en las puertas del cielo debido a su imponente belleza, con un escenario fascinante y surrealista.



RESERVA PROVINCIAL EL CHIFLÓN DEPTO. INDEPENDENCIA

Restos de troncos petrificados, formaciones rocosas formadas por la erosión eólica y el paso del tiempo, el cóndor Andino y un impactante mirador natural son algunas de las bellezas naturales que encontramos en El Chiflón.



Reserva natural ubicada en el corazón de Los Andes, llena de una riqueza y belleza multicolor, hábitat natural de vicuñas y guanacos, y donde en determinada estación del año, alberga a miles de flamencos que tiñen el lugar de un color rosa intenso, y que, junto a la laguna con su color turquesa de aguas cristalinas, hacen del paisaje un maravilloso lugar de ensueño.

RESERVA PROVINCIAL LAGUNA BRAVA DEPTO. VINCHINA

**MARAVILLA NATURAL
ARGENTINA**

PARQUE NACIONAL
TALAMPAYA

DPTO. GRAL. FELIPE VARELA

Atractivo de gran valor científico y de una belleza inigualable, declarado Patrimonio de la Humanidad por la UNESCO y una de las 7 Maravillas Nacionales; Talampaya engloba muros y paredones de un color rojizo que detonan el paso de los años, y que, junto con el clima, dieron forma a cada uno de sus inmensos atractivos. Lugar lleno de magia que permite el disfrute al aire libre rodeado de su autóctona flora y fauna.

CORREDOR RUTA 40

Atravesando el país de punta a punta, tiene su tramo riojano en el kilómetro 4000, cruzando desde Guandacol hasta Alpasinche. En su trayecto totalmente asfaltado cruza la sierra del Famatina por Cuesta de Miranda, se adentra en Chilecito y arriba a las ruinas de Hualco en los Sauces. Un recorrido que nos lleve de las montañas a los valles en una aventura de coloridos caminos.

Comprende las localidades de Guandacol, Villa Unión, Cuesta de Miranda, Sañogasta, Nonogasta, Chilecito, Los Sarmientos, Antinaco, Los Sauces, Sálicas.



GUANDACOL //
VALLECITO ENCANTADO
[DPTO. GRAL. FELIPE VARELA]



SITIO
ARQUEOLÓGICO
HUALCO
DEPTO. SAN BLAS
DE LOS SAUCES

Una ciudad de piedra construida hace más de mil años donde la magia de tiempos ancestrales y el espíritu de quienes habitaron la zona antes de la llegada del español viven en cada rincón de esta fortaleza.



CUESTA DE MIRANDA

DPTO. CHILECITO

La mítica Cuesta de Miranda, un tramo sinuoso de la Ruta 40, atravesando el paso entre la Sierra de Sañogasta y la Sierra de Famatina, siguiendo el ancestral Camino del Inca entre Chilecito y Villa Unión. Actualmente pavimentado y muy fácil de recorrer, ofrece una vista panorámica, paisajes sorprendentes aparecen entre sinuosos caminos, curvas bien pronunciadas e impecables muros de contención graníticos.



DIVERSIDAD DE TURISMO Y ACTIVIDADES EN LA PROVINCIA >>

Sobre tierra realizando caminatas, cabalgatas, ciclismo, trekking, paseos en cuatriciclo, safaris fotográficos, carrovelismo; en el aire con apasionantes vuelos en parapente y aladelta; un momento único de descanso y relajación de la mano de las aguas termales; y/o en contacto con el agua practicando disciplinas náuticas en su amplia variedad como el canoismo, moto de agua, pesca deportiva, entre otros; son algunas de las actividades que complementan la estadía de relax y encanto en esta provincia del norte argentino. La Rioja exhibe su rostro activo, completo y emocionante prometiendo desafíos, riesgos, experiencias, tranquilidad y disfrute al aire libre al momento de elegir este destino como un escape.



DIVERSIDAD TURÍSTICA >>





ovelerismo >> TERMALISMO Y BIENESTAR >>> GASTRONOMÍA Y VINO
mo religioso < TREKKING >>> turismo cultural << VUELO LIBRE
<< MOUNTAIN BIKE <<< golf <<<< ENERGIA PURA

ACTIVIDADES >>

TURISMO RURAL Y ECOTURISMO

El turismo rural y ecoturismo es un atractivo de la provincia de La Rioja, y se constituye por visitas a viñedos, bodegas, fincas, granjas, agro industrias; observación de cultivos y ganados, y participación en actividades rurales; como así también estar en permanente contacto con la naturaleza ya que cuenta con el escenario perfecto para poder apreciar las maravillas de la flora y fauna autóctona del lugar, poder realizar safaris fotográficos y avistamiento de aves, donde una de las más imponentes que posee la provincia es el Cóndor Andino.

CARROVELISMO Y KITEBUGGY

Nuestra provincia posee una de las mejores pistas de Carrovelismo del mundo en el complejo "Vientos del Señor" ubicado en El Barrial de Arauco, donde turistas y deportistas ávidos de adrenalina se hacen presentes cada fin de semana.

GASTRONOMIA Y VINOS

La amabilidad de sus residentes, en cada comunidad, permite disfrutar no sólo de cada lugar, sino ser parte del legado familiar con relatos e historias ricas en costumbres ancestrales. La gastronomía y el sabor íntimamente casero hacen degustar una variedad de platos que llevan sin duda el condimento propio de cada pueblo, donde los aromas se conjugan en un deleite.

Es una privilegiada tierra con un clima especial que da vida al Torrontés Riojano y a variedades únicas que se destacan a nivel internacional con una marcada identidad en la elaboración, y con sabores excepcionales que exaltan los sentidos.

TERMALISMO Y BIENESTAR

Surgente de aguas dulces y potables, entre colores terrosos de una región de microclima ideal en cualquier época del año, lo que permite integrarse a los circuitos termales más importantes del país y único en la región; las aguas termales no solo ofrecen sus propiedades terapéuticas o curativas en el marco de un paisaje único y privilegiado, sino también el equilibrio que esta zona de montaña propone en la ecuación perfecta de pasividad y remanso.

ACTIVIDADES >>

TURISMO RELIGIOSO

Además de hermosos paisajes naturales y una rica cultura patrimonial, la provincia argentina de La Rioja despierta curiosidad y asombro por las Sendas del Espíritu Católico Riojano, destacadas por la proclamación de la fe, cultos y ritos ancestrales. Paisajes que propician una pasión diferente entre iglesias y conventos que se mantienen firmes ante el paso del tiempo, significando un recorrido por la fe de los riojanos.

EXPERIENCIA 4X4

Paisajes, adrenalina, emociones y mucho más, entre rutas cargadas de naturaleza, historia y aventura, que engloban nuestro patrimonio natural, cultural y arquitectónico, La Rioja ofrece una forma diferente de conocer sus raíces.

TURISMO CULTURAL

Muestras permanentes e itinerantes, se establecen en la amplia gama de museos y salas riojanas. El patrimonio cultural se pone de manifiesto en exposiciones folclóricas, arqueológicas, de bellas artes y ciencias naturales. La Rioja posee tanta historia y cultura que es una invitación permanente para venir a conocerla.

VUELO LIBRE

Con condiciones geoclimáticas que la convierten en uno de los mejores lugares del país para la práctica de parapente y aladeltismo, La Rioja es uno de los destinos más visitados para poder realizar esta práctica, ya que posee una excelente condición climática y bajas probabilidades de lluvia para poder volar todos los días todo el año.



IGLESIA CATEDRAL
// DPTO CAPITAL



BAÑADO DE LOS PANTANOS
// DPTO. ARAUCO



QUEBRADA DEL YESO -
VILLA CASTELLI // DPTO. GRAL. LAMADRID




MUSEO FOLCLORICO
// DPTO. CAPITAL



CERRO DE LA CRUZ
// DPTO. CAPITAL

ismo >>> TERMALISMO Y BIENESTAR >>>> GASTRONOMÍA Y VINOS
gioso <<<< TREKKING >>>> turismo cultural <<<< VUELO LIBRE
MOUNTAIN BIKE <<<< golf <<<<<< ENERGIA PURA

NATURALEZA



DIQUE LOS SAUCES
// DPTO. CAPITAL



TREKKING VUELTA AL PIQUE
// DPTO. CHILECITO



TREKKING

La Rioja ofrece un sinfín de lugares donde el turista puede realizar trekking, estar en permanente contacto con la naturaleza, disfrutar la tranquilidad, ya que es una ciudad de montañas cubiertas de verde, con paisajes deslumbrantes, ríos que marcan trazos profundos en las quebradas y paredones rojizos que enmarcan imponentes espacios naturales.

GOLF

Un campo de 18 hoyos que se extiende al pie del Cordón del Velazco, la liberadora sensación de jugar entre cardones y algarrobos en un ambiente totalmente natural de 72 hectáreas de extensión. Un recorrido impecable durante todo el año y la excelencia de los servicios brindados en el Golf Club La Rioja.

PESCA DEPORTIVA

La provincia de La Rioja, ofrece un amplio abanico de posibilidades para los amantes de la pesca deportiva. Cuenta con una multitud de escenarios, bellísimos cerros y paisajes sin igual.




GOLF CLUB LA RIOJA
// DPTO. CAPITAL



DIQUE DE OLTA
// DPTO. GRAL. BELGRANO






BODEGA CHANARMUYO
// DPTO. FAMATINA



ALTO JAGÜE
// DPTO. VINCHINA

MOUNTAIN BIKE

Actividad que invita a recorrer varios circuitos en distintos puntos de la provincia y tener una experiencia única al estar en contacto directo con la naturaleza. La Rioja es un escenario mágico para poder realizar este tipo de actividad rodeado de cerros y senderos que hacen que esta actividad se viva de una manera excepcional.



DIVERSIDAD TURÍSTICA >>



TERMALISMO Y BIENESTAR >>> GASTRONOMÍA Y VINOS >>> NATURALIEZA 100% EXPERIENCIAS Atractivos+ TURISMO ACTIVO >>> TERMALISMO Y BIENESTAR >>>
>>> trekking >>> turismo cultural <<< VUELO LIBRE <<< MOUNTAIN BIKE <<< golf <<< golf <<< golf <<<
<<< golf <<<< ENERGIA PURA <<<< MOUNTAIN BIKE <<< golf <<<<



ARGENTINA



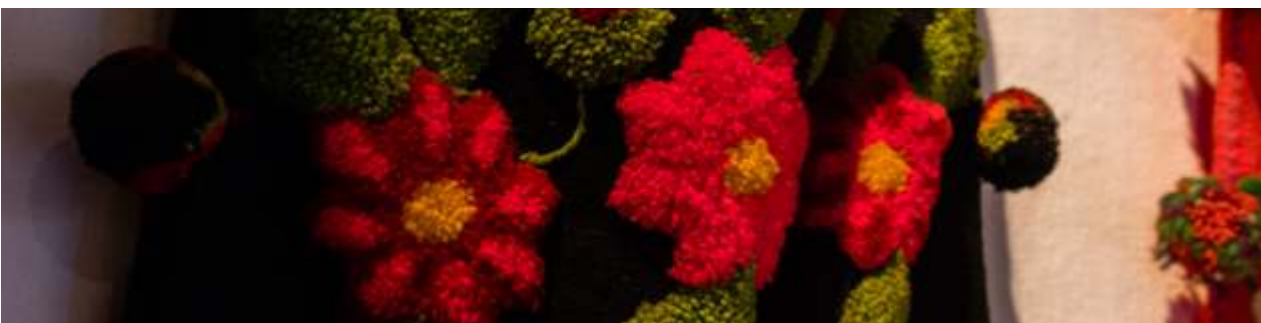
provincia que late



A R G E N T I N A



provincia que late



Seleccionar la App y
presionar "Instalar"



SECRETARÍA DE
TURISMO

MINISTERIO DE
TURISMO
Y CULTURAS



GOBIERNO DE
LA RIOJA