



El **Parque Nacional Talampaya** se muestra recorriendo los circuitos: Cañón de Talampaya, Cajones de Shimpa, Safari 4x4, Los Cajones, Catedral, excursiones de trekking y mountain bike, Quebrada Don Eduardo, Gran Mirador, Cañón del Arco Iris, excursiones nocturnas con luna llena, Sendero del Triásico.

Declarado Patrimonio de la Humanidad por la UNESCO en el año 2000. Paredones en diferentes tonos rojizos de 250 millones de años de antigüedad. Rastros de los primeros habitantes del lugar. Observar flora y fauna autóctona, Su majestuosidad invita a sumergirse de lleno en el misterio que encierra, y disponerse a vivir una experiencia mágica.



**PARQUE NACIONAL
TALAMPAYA**
[DPTO. GRAL. FELIPE VARELA]

PARQUE NACIONAL TALAMPAYA

HORARIOS INVIERNO de 08:30 a 17:30 hs.

HORARIOS VERANO de 08:00 a 17:00 hs

Protección Por el fuerte sol, llevar protector solar, sombrero, anteojos y vestirse en capas.

El área de servicios del parque cuenta con resto-bar, teléfono semipúblico, Hall de ingreso con recepción y cómoda sala de espera con biblioteca, merchandising, Oficinas de Guarda Parques Nacionales y dependencias administrativas del Concesionario, Electricidad 220w, Estacionamiento cubierto, Camping organizado. Accesibilidad: Adecuaciones para personas con discapacidad.

RESERVA PROVINCIAL
LAGUNA BRAVA
[DPTO. VINCHINA]

**TALAMPAYA
NOCTURNA**
caminata a la luz de la luna: Por la noche, el parque ofrece una experiencia completamente diferente. La luz de la luna revela paisajes mágicos y tranquilos, un ambiente sereno y encantador.

PARQUE PROVINCIAL EL CHIFLÓN
[DPTO. INDEPENDENCIA]

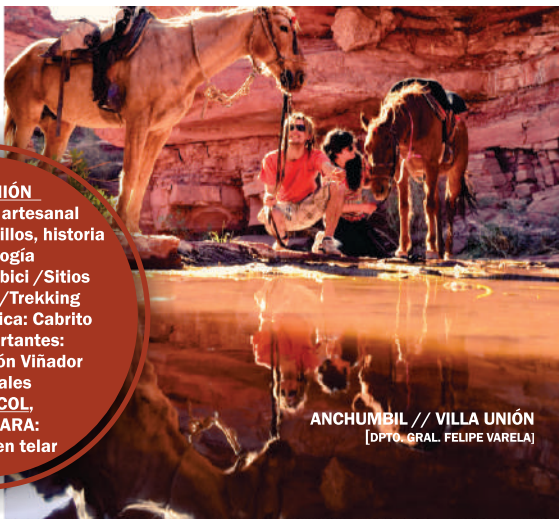
El Parque Provincial El Chiflón:
Se encuentra a 150 kilómetros de la capital provincial.

Sus colores, huellas del origen de la vida en petroglifos y morteros comunitarios de la esencia aborígen entre flora autóctona petrificada. Avistaje de aves

Visitas guiadas, trekking al mirador del Chiflón, Cuenta con alojamiento ubicado en las cercanías del ingreso con todos los servicios que el viajero requiere para hacer un alto en su camino.



EMBALSE DIQUE LATERAL VILLA UNIÓN
[DPTO. GRAL. FELIPE VARELA]



ANCHUMBIL // VILLA UNIÓN
[DPTO. GRAL. FELIPE VARELA]

VILLA UNIÓN
Bodegas: Vino artesanal
Museos: Los Hornillos, historia y arqueología
4x4 / Paseo en bici / Sitios arqueológicos / Trekking
Gastronomía típica: Cabrito
Fiestas importantes:
Festival del Peón Viñador y Carnavales
GUANDACOL, SANTA CLARA:
Artesanías en telar

La ciudad de **Villa Unión**, es el centro de servicios más importante del corredor del Bermejo, es punto de partida y de descanso durante el viaje antes de seguir.
A tan sólo 7 Km de la ciudad, se encuentra un lugar sorprendente, **Anchumbil**, pueblo donde petroglifos y pinturas rupestres de culturas precolumbinas atesoran la cultura, que al final del recorrido sorprende con un pequeño salto de agua. Cañadones rojizos forman laberintos que pertenecen al Triásico (280 millones de años) que originalmente fueron sedimentos horizontales y con el correr del tiempo se inclinaron produciendo fracturas y formando pasadizos y laberintos.

VINCHINA

Las Estrellas Diaguitas, en **Vinchina** se pueden ver figuras circulares de aproximadamente 10 metros de diámetro, plasmadas sobre tierra roja y revestidas por cantos rodados de color rojo, azul negruzcos y blanco, que van dibujando una estrella de doce puntas. Fueron construidas por los habitantes capayanes de la región. La proximidad del río, los restos de cerámica diseminados en el campo, hablan de un importante asentamiento indio pre hispano.

Quebrada de la Troya un impresionante recorrido de cornisa que bordea el camino en 180 grados del río de la Troya con un centro en forma de pirámide. Posee varios atractivos en sus 30 km. de longitud, como ser las Huellas Fossilizadas de mega fauna, el Bosque Petrificado y la Pirámide.

Museo Arqueológico Quillur Ñan de Vinchina.
Nombre en lengua quechua que significa "camino de estrellas" y que guarda valiosas piezas de los primeros habitantes de la zona.



CRATER CORONA DEL INCA
[DPTO. VINCHINA]



QUEBRADA DE LA TROYA
[DPTO. VINCHINA]



RESERVA PROVINCIAL LAGUNA BRAVA



VISITAS

Las visitas a la reserva Laguna Brava se realizan exclusivamente en excursiones organizadas por guías y agencias autorizados que se encuentren habilitados.



Reserva Provincial Laguna Brava se puede ascender en cualquier tipo de vehículo pero siempre con guía autorizado y en su inmensidad contemplar vicuñas y flamencos rosados, a más de 4200 msnm, es un paraíso semioculto en la cordillera de los andes. Las aves que permanecen casi inmóviles a la orilla de la playa de sal ofician de guardianes del silencio. Entre la escasa vegetación se encuentran molles y coirones secos de color dorado. Se suman los refugios cordilleranos que aun hoy resguardan del impetuoso viento blanco a quienes por allí transitan. La imponente Laguna Brava aparece, en el fondo del paisaje.

Cráter Corona del Inca: Se estima que sus aguas, alcanzan los 350 metros de profundidad. El cráter tiene 5 km de diámetro y se encuentra a 5430 m.s.n.m. lo forman aguas de deshielo. Todo es inmensidad y asombro. La belleza del paisaje es extraña que hace necesario comprobar que no se trata de un sueño.

Monte Pissis: Estratovolcán inactivo a más de 6700 m.s.n.m. es el segundo más alto del mundo y tiene gran renombre entre los escaladores. Durante los últimos años el monte Pissis ha experimentado un notable incremento de visitantes y de montañeros. Para ascender es necesario contratar los servicios de un guía de la región dado que puede resultar difícil orientarse.



ESTRELLAS DIAGUITAS
CONSTRUCCIONES INDÍGENAS
[DPTO. VINCHINA]



RESERVA PROVINCIAL LAGUNA BRAVA
[DPTO. VINCHINA]

En **Guandacol**, a 31 Km de Villa Unión, se conservan las ruinas de la casa del caudillo federal Felipe Varela, construida a puro barro como se usaba en antaño y que representa la idiosincrasia misma de la comunidad donde además, como en otros tantos rincones a visitar, se caracteriza por las formaciones naturales rocosas.

Vallecito Encantado, es un pequeño valle situado cerca de Guandacol, cuyos colores lo han convertido en una de las maravillas naturales de la provincia. Recorrerlo en un Trekking donde la belleza natural inspira entre piedras y geoformas muy particulares producto de milenarios procesos de erosión: “La Copa del Mundo”, “El Sombrero del Mexicano”, “El Barquito”, “El Perfil de la Momia” y “El Paisaje Lunar”.

En un pircado histórico de piedra y barro de más de 60 cm de ancho, se encuentra **Aicuña**, donde las montañas ocultan el pueblo que se extiende sobre sus laderas convirtiendo el viaje, en una aventura entre innumerables curvas y precipicios de la bella Cuesta de Miranda. En esta localidad, a 1600 msnm, se produce una importante cantidad de nogales que son elogiados por la alta calidad productiva sólo de manera orgánica, además de una gran variedad de hierbas aromáticas y medicinales.

Cañon del triásico: Se encuentra ubicado en la Reserva Municipal Banda Florida, la travesía propone transitar por lechos de ríos secos en vehículos 4x4 recorriendo un total de 25 kilómetros desde su inicio a su culminación y visitando 7 estaciones de detención.

En el margen oeste del Río Bermejo, se ubica **Banda Florida**, comunidad donde la gastronomía tradicional se saborea con buenos vinos y el aroma del pan casero recién horneado más la rusticidad de dulces hechos en pailas retrotraen a la infancia. Cuevas naturales, geoformas y yacimientos arqueológicos forman parte de la historia rupestre de esta comunidad. Cabalgatas o trekking hacia el “Cañón de Banda Florida”, adentrándose en lo que está a disposición del hombre a ser descubierto y admirado.



CERRO EL TORO // VILLA CASTELLI
[DPTO. GRAL. LAMADRID]




EL CONDADO // VILLA CASTELLI
[DPTO. GRAL. LAMADRID]



TREKKING EN LAGUNA BRAVA
[DPTO. VINCHINA]



VILLA CASTELLI
Trekking, auto guiadas
Sitios arqueológicos
4x4 / Senderos
para bicicletas
Artesanías cuero/
hospedaje rural
Por la noche
cocina típica cordero



4X4 EN QUEBRADA DEL YESO
VILLA CASTELLI
[DPTO. GRAL. LAMADRID]



MINA LA ANITA // VILLA CASTELLI
[DPTO. GRAL. LAMADRID]



PARA TENER EN CUENTA

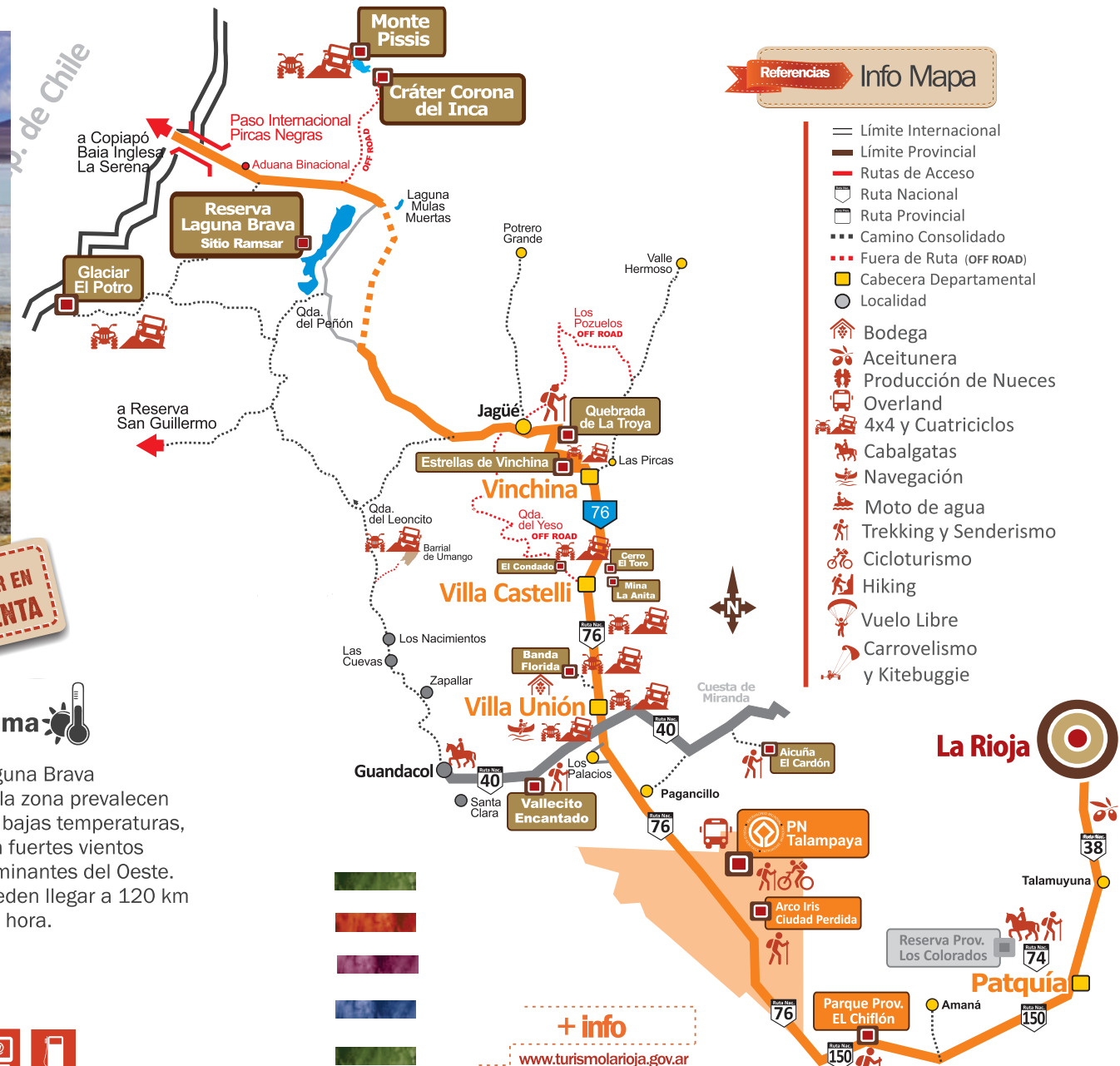
ARTESANÍAS
cuero, tejido, cestería,
macramé, madera,
alfarería, piedra, metal.
TURISMO AVENTURA
Cabalgatas y Cicloturismo
(Mountain Bike),
Vehículos motorizados
(Camionetas, cuatriciclos,
motos, UTVs),
Trekking y senderismo

SERVICIOS TURÍSTICOS DEL CORREDOR:
Comercios, ventas de productos regionales, bancos, cajeros, hospital, estaciones de servicio, terminal de ómnibus, policía, transporte público, señal de celular, internet



Clima

Laguna Brava
En la zona prevalecen las bajas temperaturas, con fuertes vientos dominantes del Oeste. Pueden llegar a 120 km por hora.



+ info
www.turismolarioja.gov.ar



VALLECITO ENCANTADO
VILLA UNIÓN
[DPTO. GRAL. FELIPE VARELA]



BANDA FLORIDA
VILLA UNIÓN
[DPTO. GRAL. FELIPE VARELA]